



**КОМИТЕТ ИМУЩЕСТВЕННЫХ ОТНОШЕНИЙ
АДМИНИСТРАЦИИ ПЕРМСКОГО МУНИЦИПАЛЬНОГО РАЙОНА**

РЕШЕНИЕ

о размещении объектов № 742

Пермский край
Пермский район

26.08.2021

Комитет имущественных отношений администрации Пермского муниципального района разрешает Открытому акционерному обществу «Межрегиональная распределительная сетевая компания Урала» (ИНН 6671163413, ОГРН 1056604000970, почтовый адрес: 618419, г. Пермь, ул. Камчатовская, 26)

размещение объекта: «Строительство участка ВЛ 0,4 кВ от ближайшей опоры существующей ВЛ 0,4 кВ от ТП-6915, установка оборудования учета э/э на опоре ВЛ 0,4 кВ, для электроснабжения индивидуального жилого дома по адресу: Пермский край, Пермский район, Двуреченское с/п, п. Ферма (кад. номер зем. участка 59:32:0370003:5184)»

на землях государственная собственность на которые не разграничена

на срок бессрочно

Местоположение: Пермский край, Пермский район, Двуреченское с/п, п. Ферма

Приложение: схема предполагаемых к использованию земель или земельных участков.

Председатель комитета
имущественных отношений администрации
Пермского муниципального района



Г.В. Мюресов

(подпись, печать)

Схема предполагаемого использования земель или части земельного участка

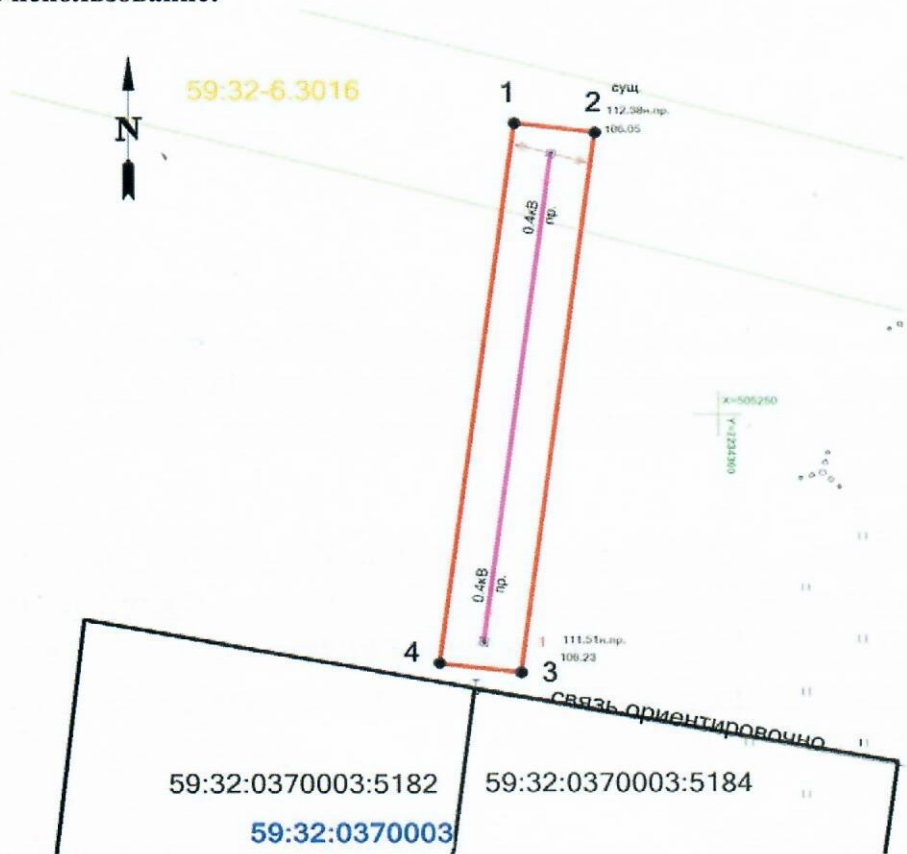
Объект: «Строительство участка ВЛ 0,4 кВ от ближайшей опоры существующей ВЛ 0,4 кВ от ТП-6915, установка оборудования учета э/э на опоре ВЛ 0,4 кВ, для электроснабжения индивидуального жилого дома по адресу: Пермский край, Пермский район, Двуреченское с/п, п. Ферма (кад. номер зем. участка 59:32:0370003:5184)»

Местоположение: Пермский край, Пермский район, Двуреченское с/п, п. Ферма

Площадь земель или части земельного участка: 185 кв.м.





Категория земель: земли населенных пунктов

Разрешенное использование:



М 1:500

Условные обозначения:

- 59:32:0370003:5184 - номера земельных участков по сведениям ГКН
-  - границы земельных участков
-  - границы испрашиваемого участка,
-  - обозначение и номера поворотных точек
-  - проектируемая линия ВЛ 0,4 кВ
- 59:32:0370003 - кадастровый квартал номер

Ведомость координат (МСК-59)		
№ точки	Координаты, м	
	X	Y
1	505269,80	2234287,47
2	505269,18	2234292,43
3	505232,46	2234287,87
4	505233,08	2234282,90
1	505269,80	2234287,47

Заявитель ОАО "МРСК УРАЛА"

Цирюких О.Л.
(подпись, расшифровка подписи)

По доверенности ПЭ-028-2021 от 11.01.2021 г.

Гачегова Н. В.